




*Camino Natural Via Verde del valle  
del Eresma*

**Primer tramo: Segovia – Yanguas de Eresma**

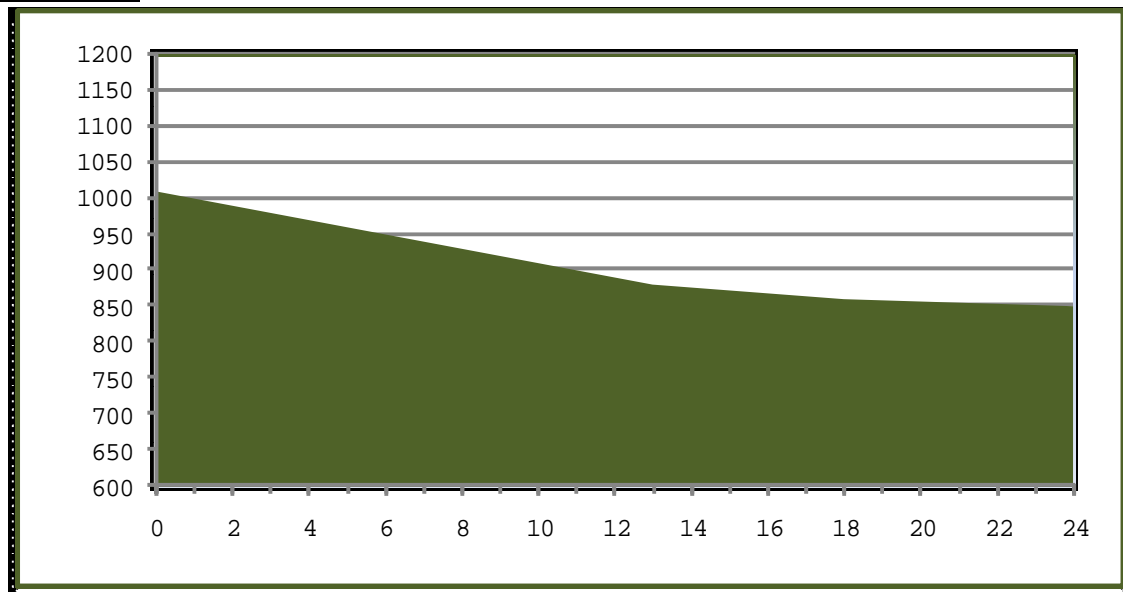
## Ficha técnica del recorrido

<b>Localización</b>	Segovia – Yanguas de Eresma (San Pedro).
<b>Longitud y desnivel</b>	24,7 km; 160 m de desnivel (0,66%).
<b>Dificultad</b>	Muy baja, con cota descendente desde Segovia.
<b>Usuarios</b>	Caminantes, personas en sillas de ruedas, cicloturistas (no recomendable para bicicletas de competición en carretera). Tramos compartidos, y señalizados, con vehículos a motor.
<b>Firme</b>	Zahorra compactada sobre tramos de antiguo balasto.
<b>Infraestructura</b>	-2 túneles: <ul style="list-style-type: none"> <li>- Perogordo, en el km 1: en curva, ciego, si bien pronto se percibe la boca de salida (175 m).</li> <li>- Ahusín, en el km 19, con visibilidad (119 m).</li> </ul> -Trincheras y pequeños puentes y viaductos.
<b>Cartografía</b>	MTN50 (topográfico) y MAGNA50 (geológico): Segovia (483), Valverde del Majano (482), Nava de la Asunción (456). Mapa de carreteras de la provincia de Segovia (Diputación Provincial de Segovia, 2006).
<b>Entorno natural</b>	Ecosistemas: ribera, campos de cultivo, encinar, pinar. Geología: del Paleozoico al Cenozoico.
<b>Patrimonio cultural en el entorno próximo del final de la vía verde</b>	Villa romana de Armuña (no visitable); Cerro del Tormejón (Armuña); Cerro del Castillo (Bernardos); Cerro de San Isidro (Domingo García).
<b>Cruces con otras vías</b>	Km 3: N-110 y TAV; km 6: carretera local a Torredondo; km 7: CL-605; km 8: carretera del polígono de Valverde y TAV; km 12: SG-V-3122; km 19: SG-V-3312.
<b>Orientación espacial</b>	<p><u>Yanguas de Eresma (San Pedro)</u></p> <p>41° 04' 21" Norte 4° 14' 24" Oeste</p> <div style="text-align: center;">  </div> <p style="text-align: right;"><u>SEGOVIA</u> 40° 56' 59" Norte 4° 7' 30" Oeste</p>

Policía local Segovia	Guardia Civil	SACYL	Toxicología	Cruz Roja	Protección civil
921 43 12 12	062	112	915 620 420	921 44 02 00	921 42 22 50

## Perfil del recorrido

ALTURA (m)



DISTANCIA (km)

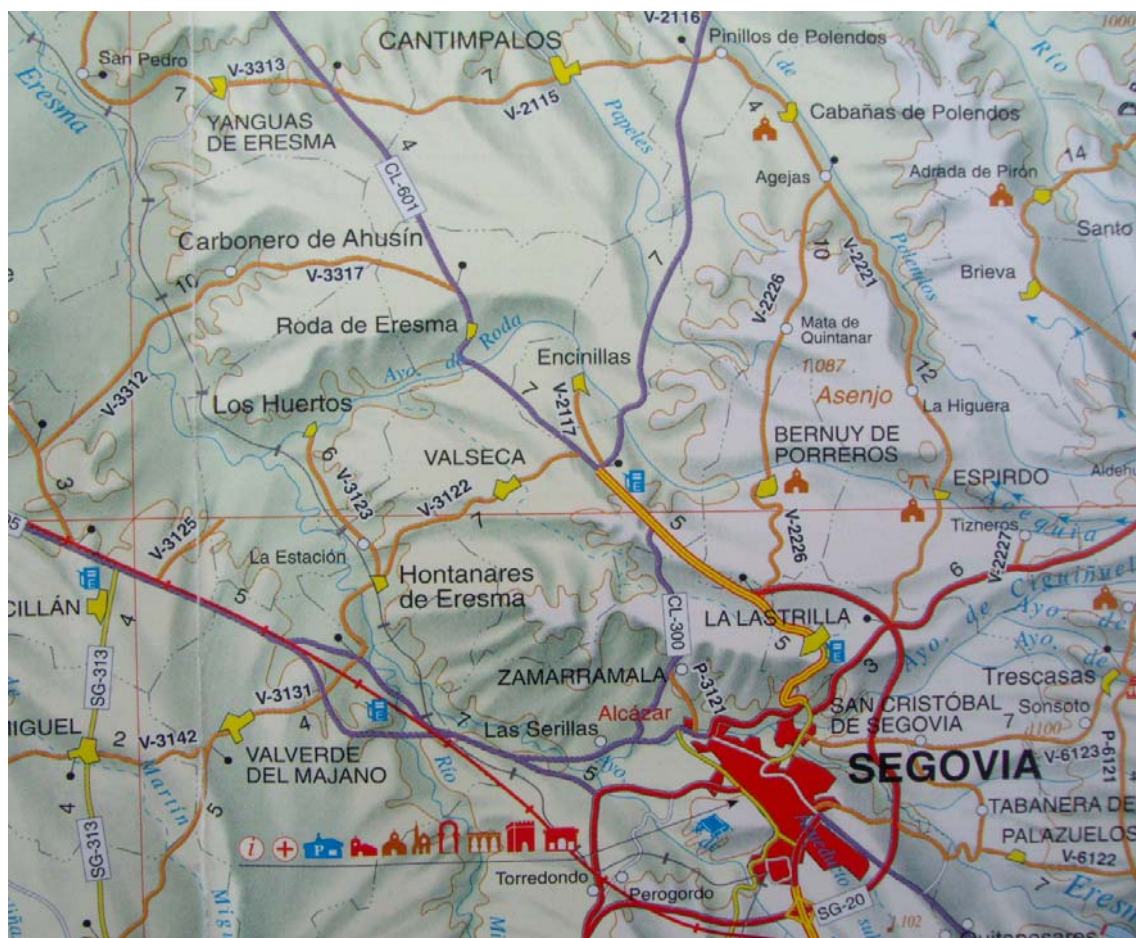
SEGOVIA > > > > > > > > > > > > YANGUAS DE ERESMA (SAN PEDRO)

**Km 0.- Segovia. Puente de hierro (1.010 m) > Km 13.- Antigua estación de ferrocarril de Hontanares de Eresma (880 m) > Km 18.- Carbonero de Ahusín, antiguo apeadero alejado de la población (860 m) > Km 24.- Antigua estación de ferrocarril de Yanguas de Eresma -Carbonero el Mayor-, en el núcleo de San Pedro (850 m).**

## El antiguo ferrocarril Segovia –Olmedo- Medina del Campo

Longitud	92 km
Entrada en servicio	1884
Electrificación	1966
Supresión del servicio de viajeros	1993
Tramo desmantelado	Entre Segovia y Olmedo (72 km)
Tramo de vía verde	Entre Segovia y Yanguas de Eresma (24 km)





**Información sobre los municipios del entorno de la vía verde del Eresma**

**Diputación Provincial de Segovia:**

<http://www.dipsegovia.es/index.php/contenido/municipios>